



Suprema Corte De Justicia de la República Dominicana

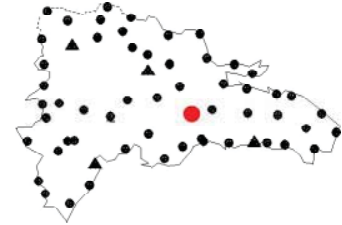
Programa de Modernización de Jurisdicción de Tierras

Municipio

Yamasa

Provincia

Monte Plata



IGNFI 2002

YMSA

**Red de los Puntos fijos de
Materialización Tradicional**

Coordenadas geográficas

Elipsoide : IAG- GRS80

-70°01'30"13985

18°46'01"97750

36.72 m

longitud

latitud

Altura elipsoid

Coordenadas cartesianas en el ITRF 2000

2063718.027 m

-5677737.671 m

2038981.10 m

X

Y

Z

Coordenadas planas en el ITRF 2000

2075381.68 m

391961.03 m

Proyeccion MTU fuseau 19

Xplano

Yplano



Observaciones 2002

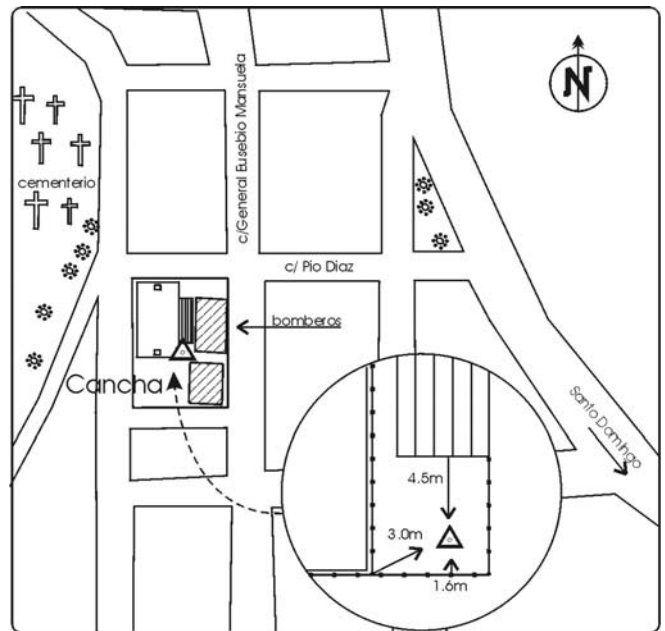
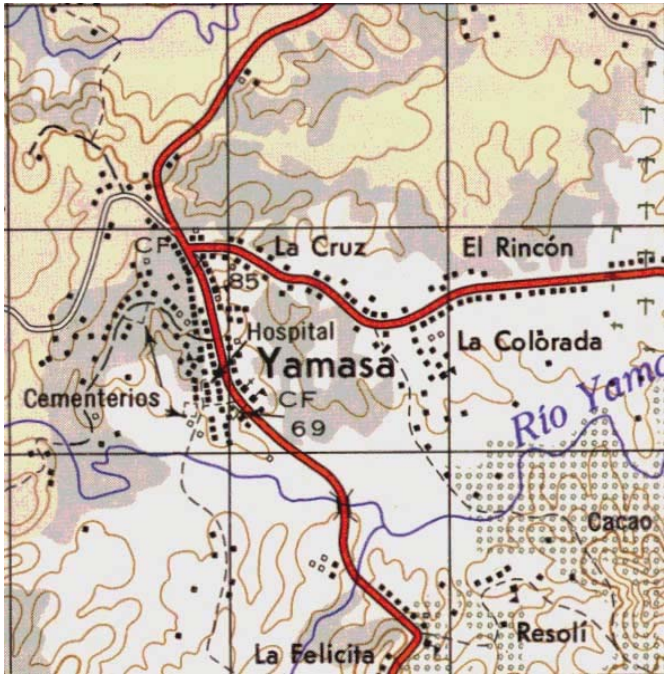
software de cálculo : Trimble Total Control 2.5
Geolab 3.2

tempo de observación : 6 horas

cadencia : 30 s

precisión planimetrica : 0.007 m

precisión altimetrica : 0.017 m



TEXTO	
	: marca geodesica
	: distancia en metro
	: casa
	: poste
	: tribuna de cancha
	: mata
	: Declive, talud

Hoja al 1:50 000 : Villa Altagracia
revisada en (1988)

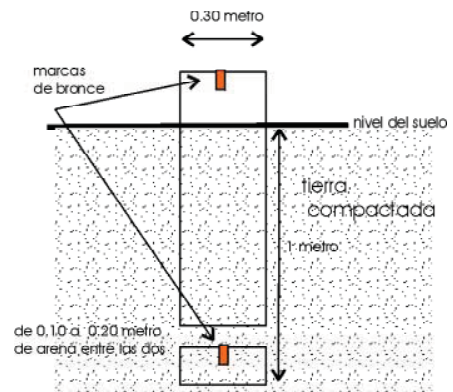
Dirección

Cancha de Baloncesto

Itinerario

Desde Santo Domingo, seguir la carretera principal hasta el pequeño parque triangular a mano izquierda. Girar a la izquierda por la calle Pio Dia y seguirla hasta el cementerio.

fecha de construcción : Octubre 2002



MATERIALIZACIÓN

Marca de Bronce de Ø 12mm implantada en el centro de un mojón de concreto

Fijación antigua en Datum NAD 1927

m

Longitud

Latitud

elevación