



Suprema Corte De Justicia de la República Dominicana

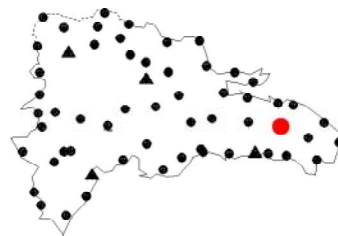
Programa de Modernización de Jurisdicción de Tierras

Municipio

Santa Cruz del Seibo

Provincia

El Seibo



IGNFI 2002

Seibo

SEIB

**Red de los Puntos fijos de
Materialización Tradicional**

Coordenadas geográficas

Elipsoide : IAG- GRS80

-69°02'16"21945

18°46'19"23969

55.18 m

longitud

latitud

Altura elipsoid

Coordenadas cartesianas en el ITRF 2000

2161178.833 m

-5641195.884 m

2039489.58 m

X

Y

Z

Coordenadas planas en el ITRF 2000

2075601.70 m

496012.08 m

Proyeccion MTU fuseau 19

Xplano

Yplano



Observaciones 2002

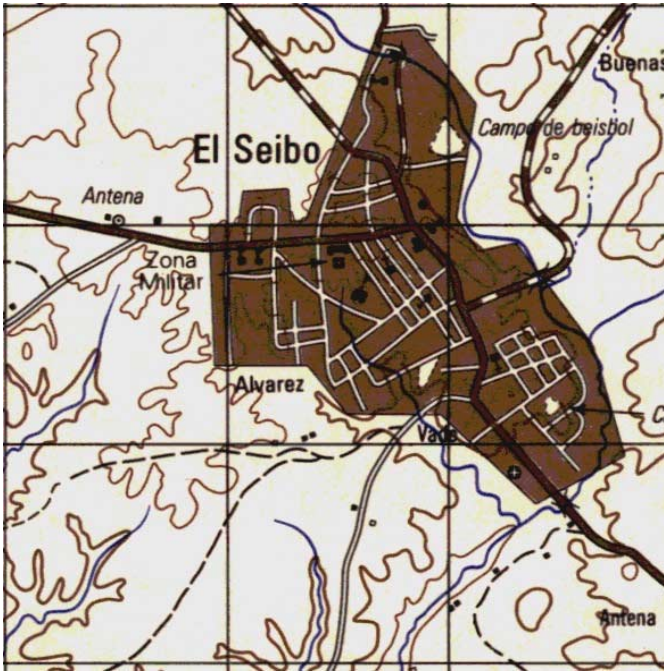
software de cálculo : Trimble Total Control 2.5
Geolab 3.2

tempo de observación : 6 horas

cadencia : 30 s

precisión planimetrica : 0.005 m

precisión altimetrica : 0.013 m



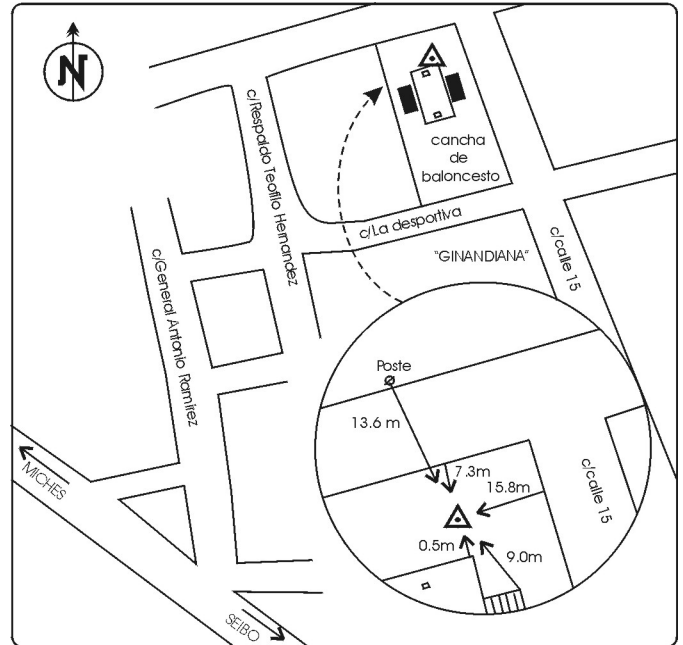
Hoja al 1:50 000 : El Seibo
revisada en (1988)

Dirección

Cancha de baloncesto de Ginandiana

Itinerario

Saliendo hacia Miches, una calle sin asfalto baja a mano derecha en el barrio "Ginandiana".



TEXTO



: marca geodesica



18.8m : distancia en metro



: casa



: poste



: tribuna de cancha

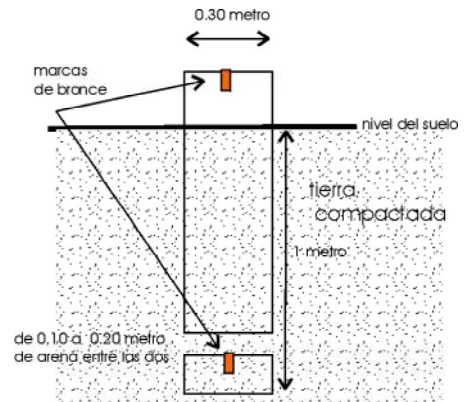


: mata



: Declive, talud

fecha de construcción : Octubre 2002



MATERIALIZACIÓN

Marca de Bronce de Ø 12mm implantada en el centro de un mojón de concreto

Fijación antigua en Datum NAD 1927

m

Longitud

Latitud

elevación