



Suprema Corte De Justicia de la República Dominicana

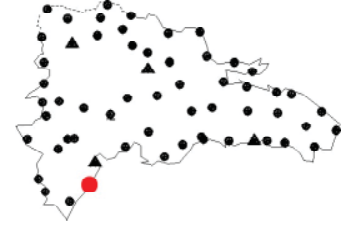
Programa de Modernización de Jurisdicción de Tierras

Municipio

Paraíso

Provincia

Barahona



IGNFI 2002

PRSO

**Red de los Puntos fijos de
Materialización Tradicional**

Coordenadas geográficas

Elipsoide :IAG- GRS80

-71°09'54"95054

17°59'13"94432

-20.64 m

longitud

latitud

Altura elipsoid

Coordenadas cartesianas en el ITRF 2000

1959095.729 m

-5743389.959 m

1957031.39 m

X

Y

Z

Coordenadas planas en el ITRF 2000

1990108.46 m

270718.48 m

Proyeccion MTU fuseau 19

Xplano

Yplano

Observaciones 2002

software de cálculo : Trimble Total Control 2.5
Geolab 3.2

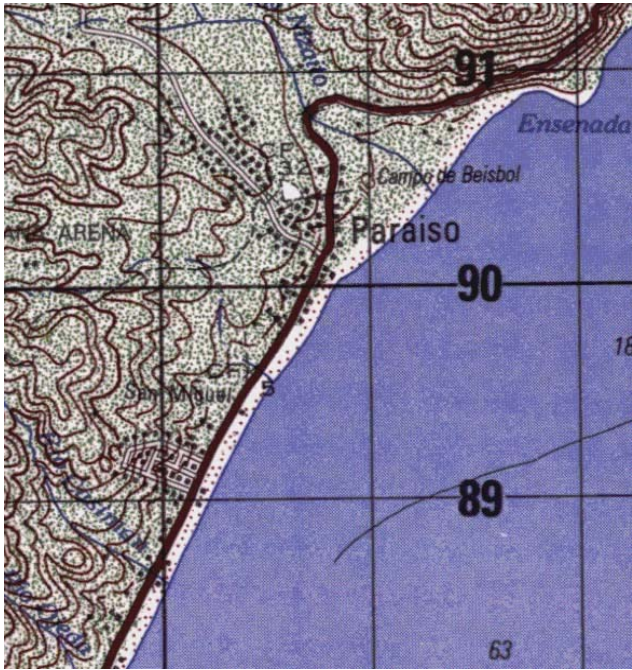
tempo de observación : 6 horas

cadencia : 30 s

precisión planimetrica : 0.009 m

precisión altimetrica : 0.024 m





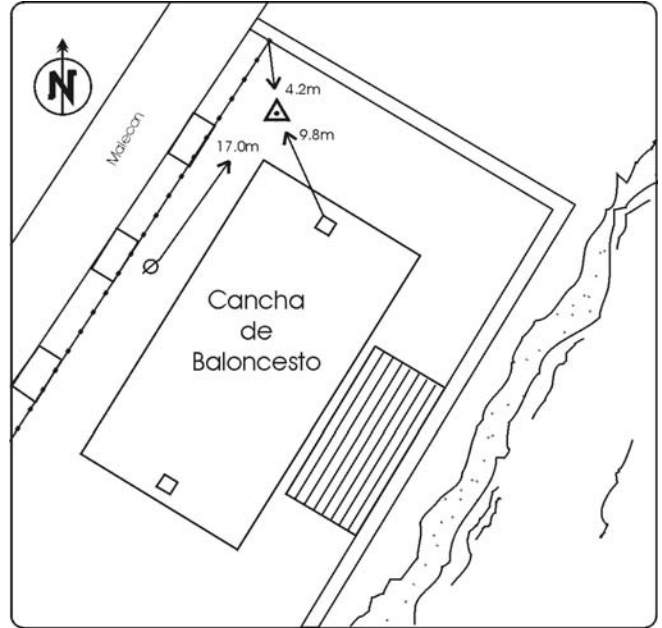
Hoja al 1:50 000 : Enriquillo
revisada en (1988)

Dirección

Cancha de baloncesto

Itinerario

Seguir el malecón, la cancha se ubica al lado del mar.



TEXTO



: marca geodesica

18.8m

: distancia en metro



: casa



: poste



: tribuna de cancha

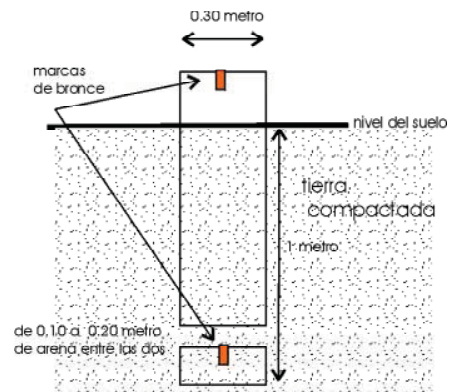


: mata



: Declive, talud

fecha de construcción : Octubre 2002



MATERIALIZACIÓN

Marca de Bronce de Ø 12mm implantada en el centro de un mojón de concreto

Fijación antigua en Datum NAD 1927

m

Longitud

Latitud

elevación