



Suprema Corte De Justicia de la República Dominicana

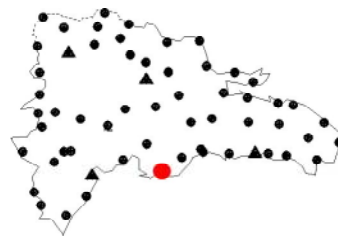
Programa de Modernización de Jurisdicción de Tierras

Municipio

**Baní**

Provincia

*Peravia*



**IGNFI 2002**

**BANI**

Red de los Puntos fijos de  
Materialización Tradicional

Coordenadas geográficas

*Elipsoide : IAG- GRS80*

-70°20'23"47406

18°16'48"81932

28.06 m

longitud

latitud

Altura elipsoid

Coordenadas cartesianas en el ITRF 2000

2038249.100 m

-5705109.970 m

1987867.82 m

X

Y

Z

Coordenadas planas en el ITRF 2000

2021708.76 m

358374.84 m

**Proyeccion MTU fuseau 19**

*Xplano*

*Yplano*



Observaciones 2002

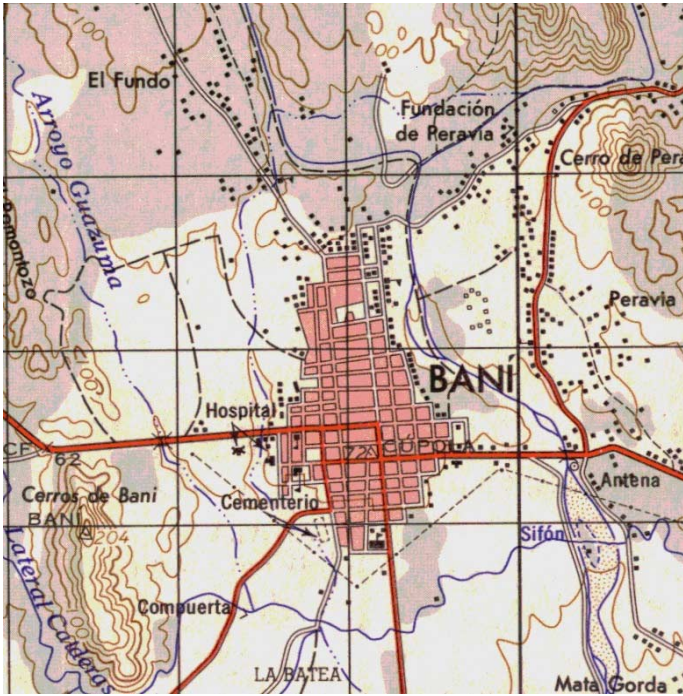
software de cálculo : Trimble Total Control 2.5  
Geolab 3.2

tempo de observación : 6 horas

cadencia : 30 s

precisión planimetrica : 0.006 m

precisión altimetrica : 0.017 m



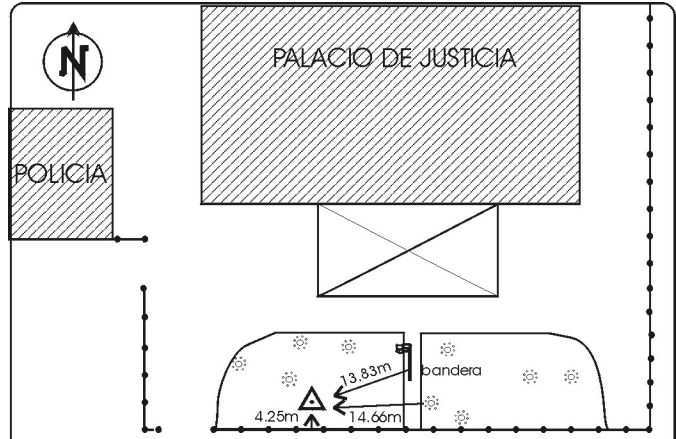
**Hoja al 1:50 000 : Bani**  
**revisada en (1988)**

**Dirección**

Jardín del Palacio de Justicia

**Itinerario**

Parte Oeste de Bani



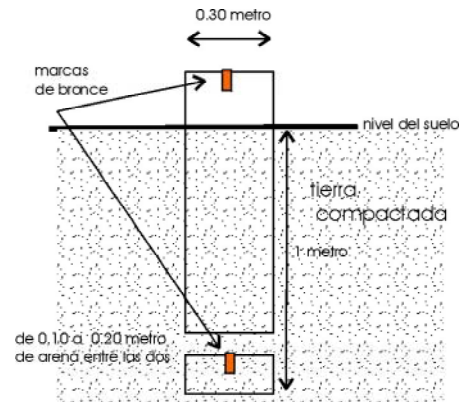
← AZUA Carretera Nacional n°2 Centro Ciudad →



**TEXTO**

- : marca geodesica
- : distancia en metro
- : casa
- : poste
- : tribuna de cancha
- : mata
- : Declive, talud

fecha de construcción : Octubre 2002



**MATERIALIZACIÓN**

Marca de Bronce de Ø 12mm implantada en el centro de un mojón de concreto

Fijación antigua en Datum NAD 1927

m

Longitud

Latitud

elevación